



POL. 3 PARC. 903

A1_2(HOC-7)

DATOS CATASTRALES DE LA FINCA AFECTADA

POLÍGONO: 3 PARCELA: 903 PARAJE: MANZANER

LEYENDA

- LÍMITES DE MUNICIPIOS

AFECCIÓN PERMANENTE DE TORRE DE MEDICIÓN

AFECCIÓN PERMANENTE DE ZAPATA

AFECCIÓN PERMANENTE DE PLATAFORMAS

AFECCIÓN PERMANENTE DE VIALES Y ZONAS DE GIRO

FINCA AFECTADA
- AFECCIÓN PERMANENTE DE ZANJAS

AFECCIÓN TEMPORAL ZANJAS/VIALES/ACOPIOS

AFECCIÓN TEMPORAL CAMPA ACOPIOS APARCAMIENTO Y CASETAS

AFECCIÓN TEMPORAL PLATAFORMA TORRE MEDICIÓN

AFECCIÓN VUELO AEROGENERADOR

AFECCIÓN PERMANENTE

AFECCIÓN TEMPORAL

AEROGENERADORES				OBRA CIVIL			CAMINO TEMPORAL	ACOPIOS	PLATAFORMA TEMPORAL TM	CAMP ACOPIOS, APARCAMIENTO Y CASETAS
Nº	ZAPATA	PLATAFORMA	VUELO AERO	VIALES + ZG	ZANJA MT	TORRE MEDICIÓN				
A1-2 (HOC-7) (100%)	491 m2	2.695 m2	13.061 m2	4.213 m2	605 m2			6.848 m2		












ESCALA 1:2000

PARQUE EÓLICO HOCINO
T.M. EJULVE

FECHA: JULIO 2024



A1_2(HOC-7)

DATOS CATASTRALES DE LA FINCA AFECTADA							LEYENDA					
POLÍGONO: 3		PARCELA: 903		PARAJE: MANZANER								
								LÍMITES DE MUNICIPIOS			AFECCIÓN PERMANENTE DE ZANJAS	
								AFECCIÓN PERMANENTE DE TORRE DE MEDICIÓN			AFECCIÓN TEMPORAL ZANJAS/VIALES/ACOPIOS	
								AFECCIÓN PERMANENTE DE ZAPATA			AFECCIÓN TEMPORAL CAMPA ACOPIOS APARCAMIENTO Y CASETAS	
								AFECCIÓN PERMANENTE DE PLATAFORMAS			AFECCIÓN TEMPORAL PLATAFORMA TORRE MEDICIÓN	
								AFECCIÓN PERMANENTE DE VIALES Y ZONAS DE GIRO			AFECCIÓN VUELO AEROGENERADOR	
							FINCA AFECTADA					
AFECCIÓN PERMANENTE							AFECCIÓN TEMPORAL					
AEROGENERADORES				OBRA CIVIL			CAMINO TEMPORAL	ACOPIOS	PLATAFORMA TEMPORAL TM	CAMPA ACOPIOS, APARCAMIENTO Y CASETAS		
Nº	ZAPATA	PLATAFORMA	VUELO AERO	VIALES + ZG	ZANJA MT	TORRE MEDICIÓN						
A1-2 (HOC-7) (100%)	491 m2	2.695 m2	13.061 m2	4.213 m2	605 m2			6.848 m2				
ESCALA 1:1000			PARQUE EÓLICO HOCINO T.M. EJULVE						FECHA: JULIO 2024			












T.M. EJULVE
(TERUEL)

POL. 3 PARC. 903



DATOS CATASTRALES DE LA FINCA AFECTADA		
POLÍGONO: 3	PARCELA: 903	PARAJE: MANZANER

LEYENDA

- | | | | |
|---|---|---|--|
|  | LÍMITES DE MUNICIPIOS |  | AFECCIÓN PERMANENTE DE ZANJAS |
|  | AFECCIÓN PERMANENTE DE TORRE DE MEDICIÓN |  | AFECCIÓN TEMPORAL ZANJAS/VIALES/ACOIPOS |
|  | AFECCIÓN PERMANENTE DE ZAPATA |  | AFECCIÓN TEMPORAL CAMPA ACOIPOS
APARCAMIENTO Y CASSETAS |
|  | AFECCIÓN PERMANENTE DE PLATAFORMAS |  | AFECCIÓN TEMPORAL PLATAFORMA TORRE MEDICIÓN |
|  | AFECCIÓN PERMANENTE DE VIALES Y ZONAS DE GIRO |  | AFECCIÓN VUELO
AEROGENERADOR |
|  | FINCA AFECTADA | | |

AFECCIÓN PERMANENTE							AFECCIÓN TEMPORAL			
AEROGENERADORES				OBRA CIVIL			CAMINO TEMPORAL	ACOIPOS	PLATAFORMA TEMPORAL TM	CAMP ACOPIOS, APARCAMIENTO Y CASSETAS
Nº	ZAPATA	PLATAFORMA	VUELO AERO	VIALES + ZG	ZANJA MT	TORRE MEDICIÓN				
A1-2 (HOC-7) (100%)	491 m2	2.695 m2	13.061 m2	4.213 m2	605 m2			6.848 m2		

PARQUE EÓLICO HOCINO T.M. EJULVE

FECHA: JULIO 2024
